

Slagslunde Skov

1:10.000 2016
Ækvilidistance 2,5 m

kredsløb080516
bane 6

kredsløb080516		H14, H16B, H20B, H21B	
bane 6		5,2 km	
▷	↑	↘	✕
1	92	▲	
2	93	▨	∇
3	77	▨	∇
4	70	▨	∇
5	71	▨	∇
6	72	▨	∇
7	76	▼	∇
8	49	⊙	∇
9	81	▨	∇
10	73	▨	∇
11	59	↓	∇
12	52	∪	
13	95	∩	∇
14	58	∪	
15	57	●	∇
16	51	●	∇
17	43	⊙	∇
18	100		∇

○ --- 80 m --- ⊙

www.cowicons.net 9.3.16 Farum OK
kredsløb080516 færdigt

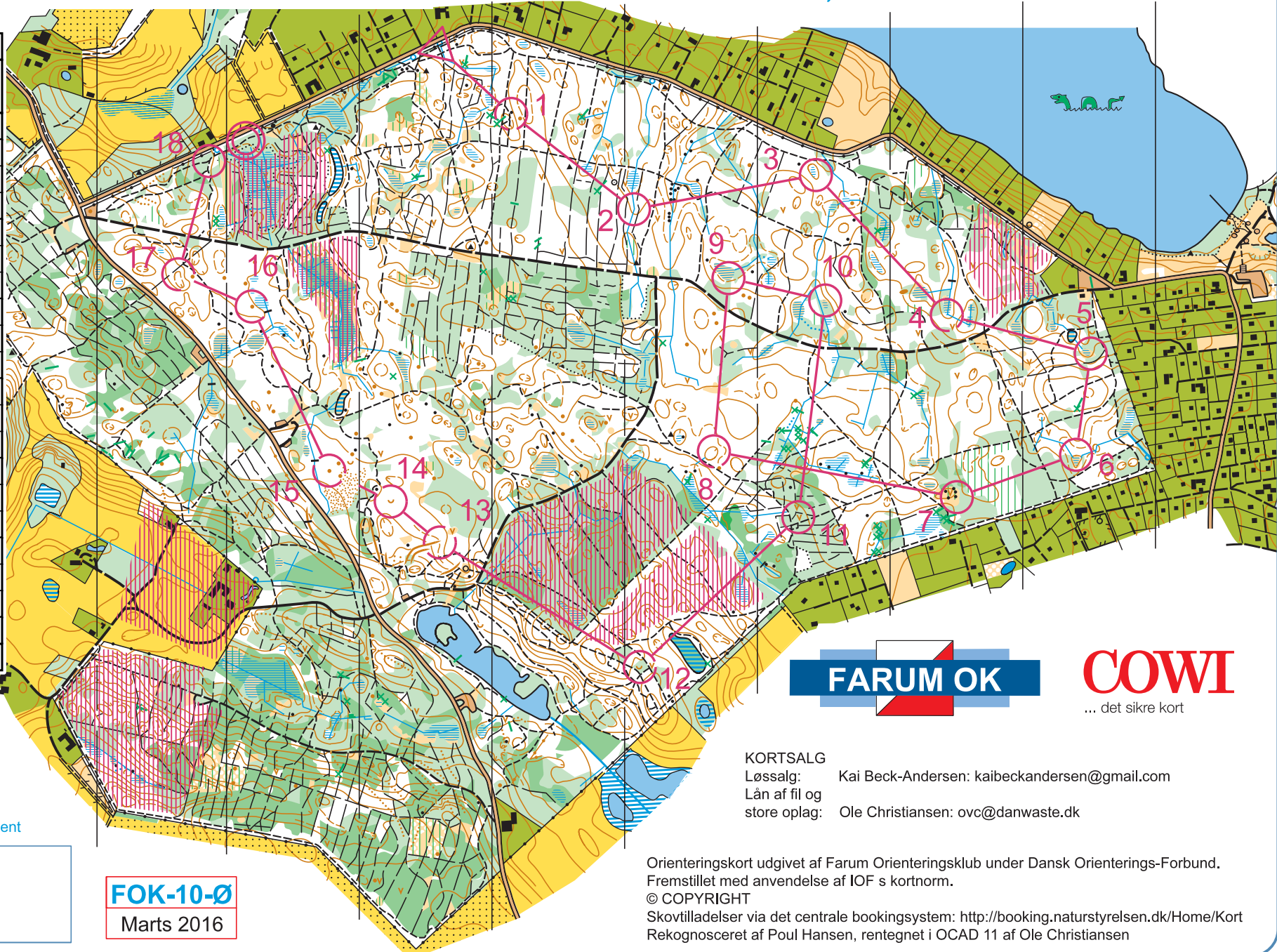
Specialsignaturer

- × Rodkage
- Vindfælde
- Lille mindesten
- Bålplads

Felter til brug ved svigt af Sportident

1 2 3

FOK-10-Ø
Marts 2016



FARUM OK

COWI
... det sikre kort

KORTSALG

Løssalg: Kai Beck-Andersen: kaibeckandersen@gmail.com
Lån af fil og store oplag: Ole Christiansen: ovc@danwaste.dk

Orienteringskort udgivet af Farum Orienteringsklub under Dansk Orienterings-Forbund.
Fremstillet med anvendelse af IOF's kortnorm.

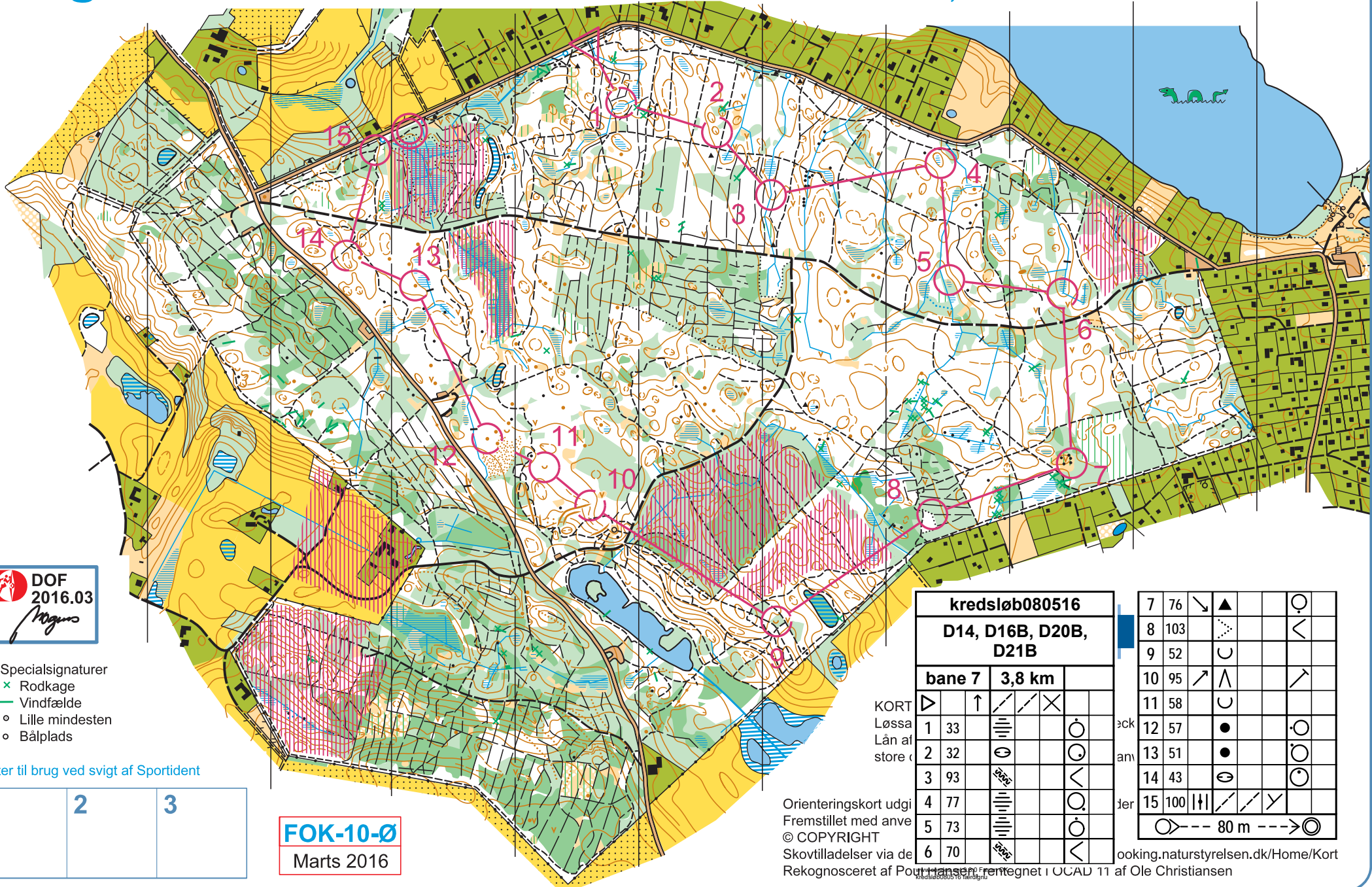
© COPYRIGHT

Skovtilladelser via det centrale bookingsystem: <http://booking.naturstyrelsen.dk/Home/Kort>
Rekognosceret af Poul Hansen, rentegnet i OCAD 11 af Ole Christiansen

Slagslunde Skov

1:10.000 2016
Ækvadistance 2,5 m

kredsløb080516
bane 7



- Specialsignaturer
- × Rodkage
 - Vindfælde
 - Lille mindesten
 - Bålplads

Felter til brug ved svigt af Sportident

1	2	3
---	---	---

FOK-10-Ø
Marts 2016

kredsløb080516	
D14, D16B, D20B, D21B	
bane 7	3,8 km
▷	↑
1 33	2 32
3 93	4 77
5 73	6 70

KORT
Løssa
Lån af
store

7	76	↘	▲		○
8	103	⋯			<
9	52	∪			
10	95	↗	∧		↗
11	58	∪			
12	57	●			○
13	51	●			○
14	43	⊖			○
15	100		↘	↗	Y

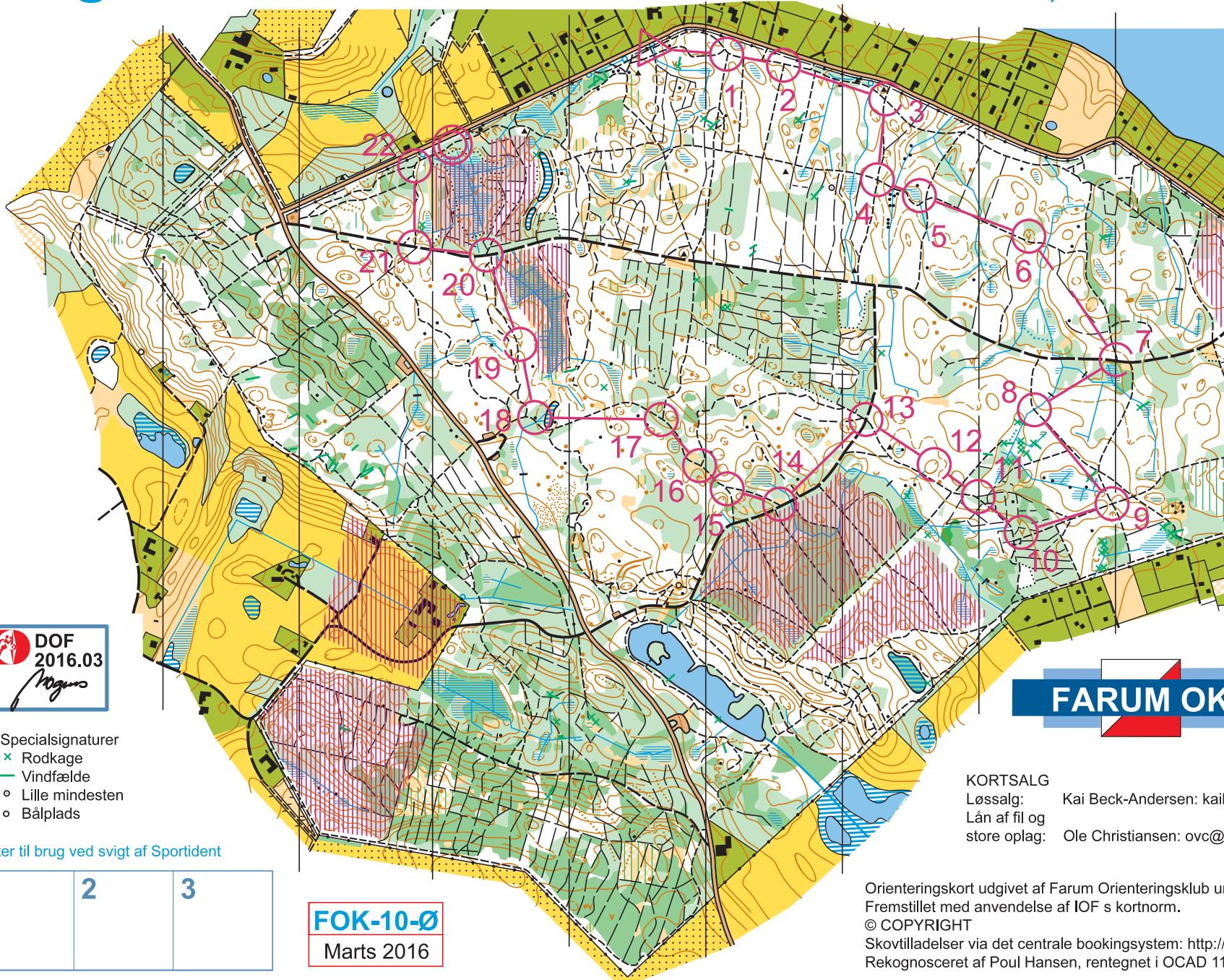
ooking.naturstyrelsen.dk/Home/Kort

Orienteringskort udgi
Fremstillet med anv
© COPYRIGHT
Skovtilladelser via de
Rekognosceret af Poul Hansen, fremtegnet i UCAD 11 af Ole Christiansen

Slagslunde Skov

1:10.000 2016
Ækvilidistance 2,5 m

kredsløb080516
bane 8



- Specialsignaturer
- × Rodkage
 - Vindfælde
 - Lille mindesten
 - Bålplads

Felter til brug ved svigt af Sportident

1	2	3
---	---	---

FOK-10-Ø
Marts 2016



KORTSALG
Løssalg: Kai Beck-Andersen: kaib
Lån af fil og store oplag: Ole Christiansen: ovc@d

Orienteringskort udgivet af Farum Orienteringsklub un
Fremstillet med anvendelse af IOF s kortnorm.
© COPYRIGHT
Skovtilladelser via det centrale bookingsystem: <http://t>
Rekognosceret af Poul Hansen, rentegnet i OCAD 11

kredsløb080516					
D12, D14B, H12, H14B					
bane 8		3,5 km			
▷		↑	↗	×	
1	35	→	↗	↘	
2	36		↗	↘	
3	37		↗	×	
4	45		↗	×	
5	79		≡		○
6	80		∇		
7	82	←	↗	↘	
8	47		↗	×	
9	48		↗	×	
10	59	↓	∇		
11	75		↗	↘	
12	49		⊖		○
13	61		↗	×	
14	62		↗	↘	
15	63		↗	↘	
16	64		↗	↘	
17	53		↗	↘	
18	54		▲		○
19	55	→	∇		
20	65	←	↗	↘	
21	67		↗	×	
22	100	↑↓	↗	↘	

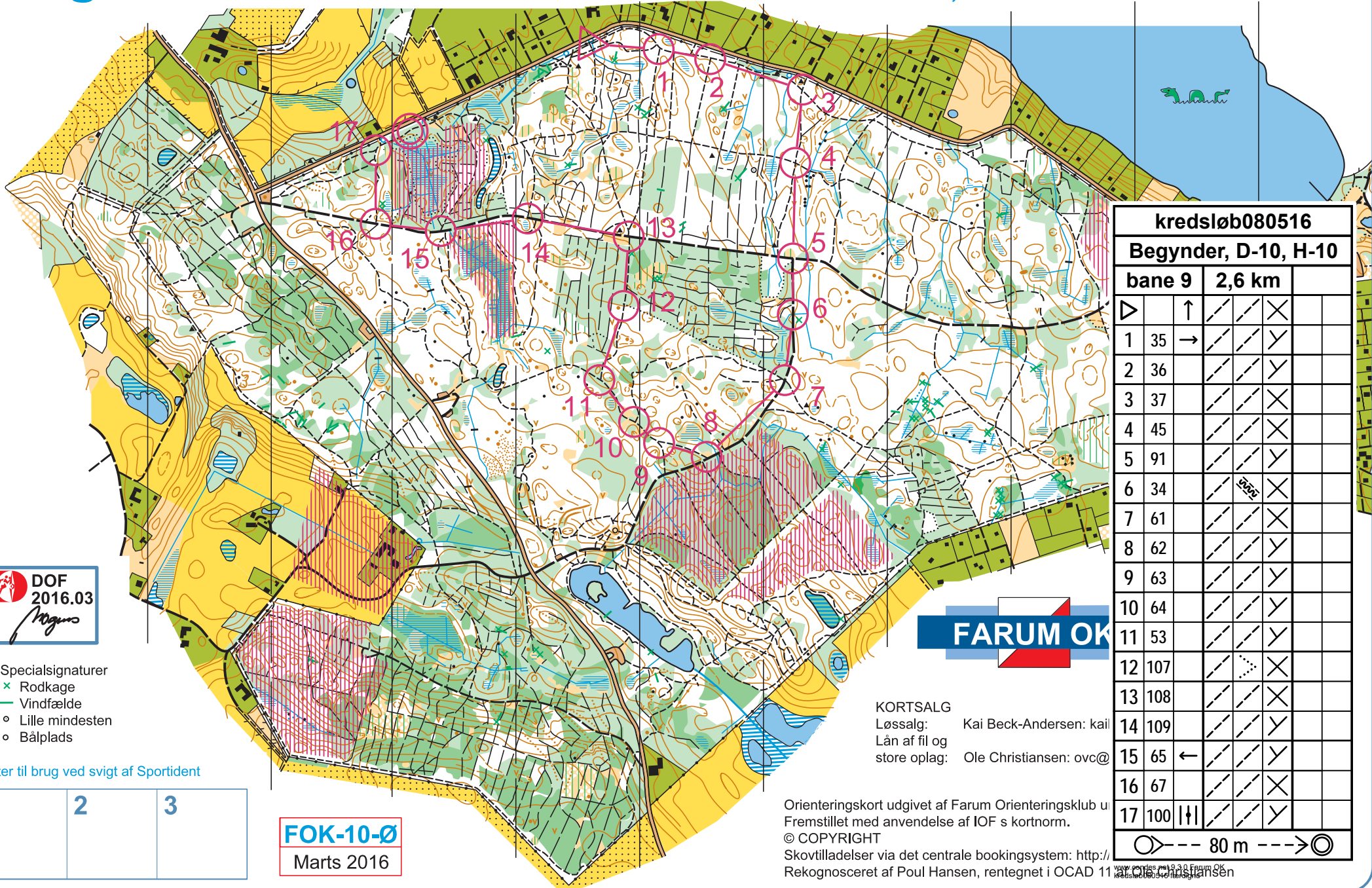
○ --- 80 m --- ○

© 2016 Farum Orienteringsklub
kredsløb080516 færdigru

Slagslunde Skov

1:10.000 2016
Ækvadistance 2,5 m

kredsløb080516
bane 9



- Specialsignaturer
- × Rodkage
 - Vindfælde
 - Lille mindesten
 - Bålplads

Felter til brug ved svigt af Sportident

1	2	3
---	---	---

FOK-10-Ø
Marts 2016



KORTSALG

Løssalg: Kai Beck-Andersen: kai@farumok.dk
Lån af fil og store oplag: Ole Christiansen: ovc@farumok.dk

Orienteringskort udgivet af Farum Orienteringsklub udfremstillet med anvendelse af IOF's kortnorm.
© COPYRIGHT
Skovtilladelser via det centrale bookingsystem: <http://www.cbs.dk>
Rekognosceret af Poul Hansen, rentegnet i OCAD 11

kredsløb080516		Begynder, D-10, H-10		bane 9		2,6 km	
▷		↑	/	/	×		
1	35	→	/	/	Y		
2	36		/	/	Y		
3	37		/	/	×		
4	45		/	/	×		
5	91		/	/	Y		
6	34		/	/	×		
7	61		/	/	×		
8	62		/	/	Y		
9	63		/	/	Y		
10	64		/	/	Y		
11	53		/	/	Y		
12	107		/	/	×		
13	108		/	/	×		
14	109		/	/	Y		
15	65	←	/	/	Y		
16	67		/	/	×		
17	100		/	/	Y		

80 m

www.cbs.dk Farum OK
rekognosceret af Poul Hansen